

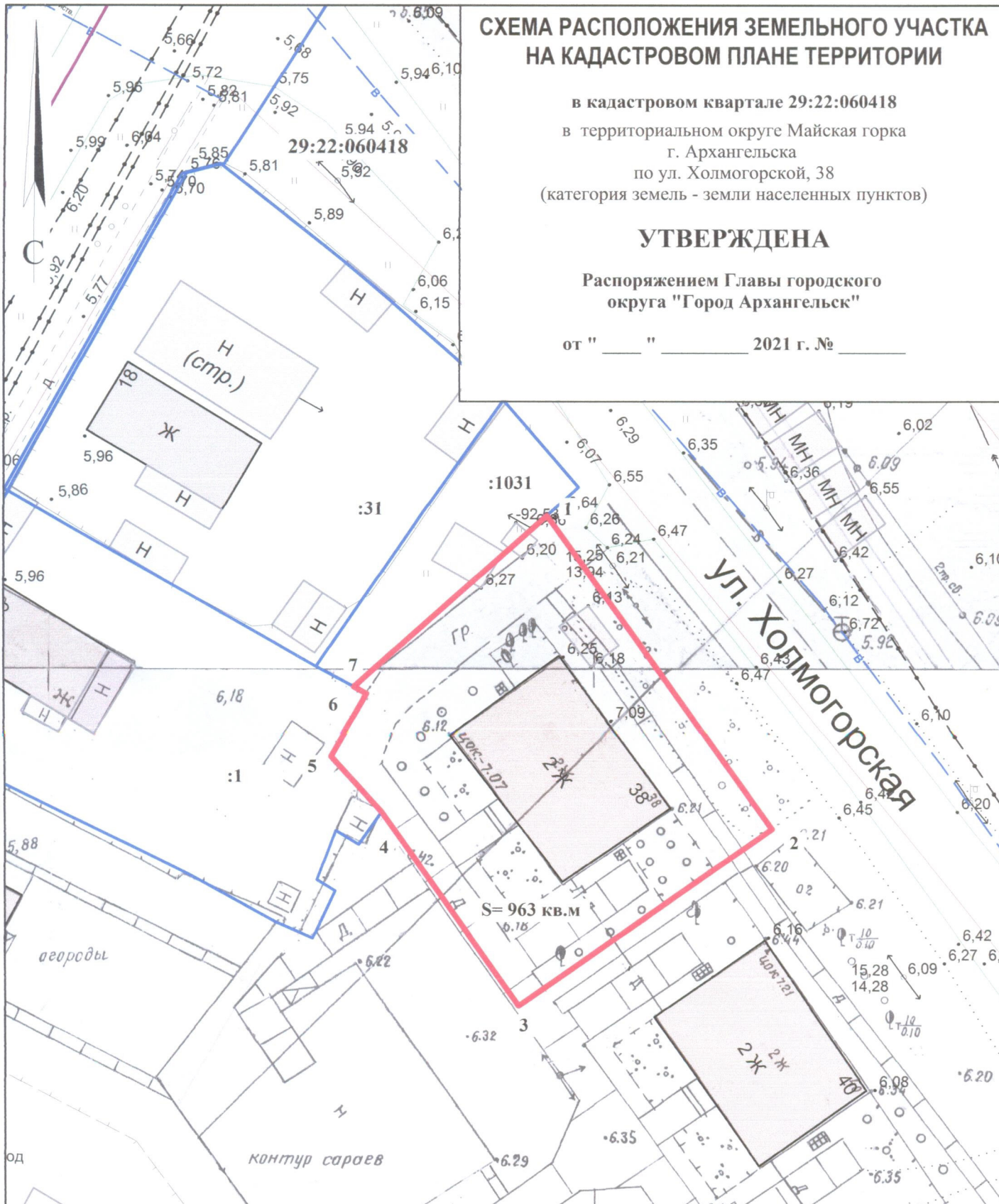
СХЕМА РАСПОЛОЖЕНИЯ ЗЕМЕЛЬНОГО УЧАСТКА НА КАДАСТРОВОМ ПЛАНЕ ТЕРРИТОРИИ

в кадастровом квартале 29:22:060418
в территориальном округе Майская горка
г. Архангельска
по ул. Холмогорской, 38
(категория земель - земли населенных пунктов)

УТВЕРЖДЕНА

Распоряжением Главы городского
округа "Город Архангельск"

от " ___ " _____ 2021 г. № _____



Система координат МСК-29		
Условный номер земельного участка		
Площадь земельного участка 963 кв.м.		
Обозначение характерных точек границ	координаты, м	
	X	Y
1	648696.26	2526309.79
2	648667.78	2526331.58
3	648650.44	2526308.89
4	648668.00	2526295.61
5	648673.03	2526290.79
6	648678.92	2526293.88
7	648679.51	2526292.71

УСЛОВНЫЕ ОБОЗНАЧЕНИЯ:

- граница образуемого земельного участка
- граница учтенных земельных участков

29:22:060418 номер кадастрового квартала

:1 кадастровый номер земельного участка

Масштаб 1 : 500

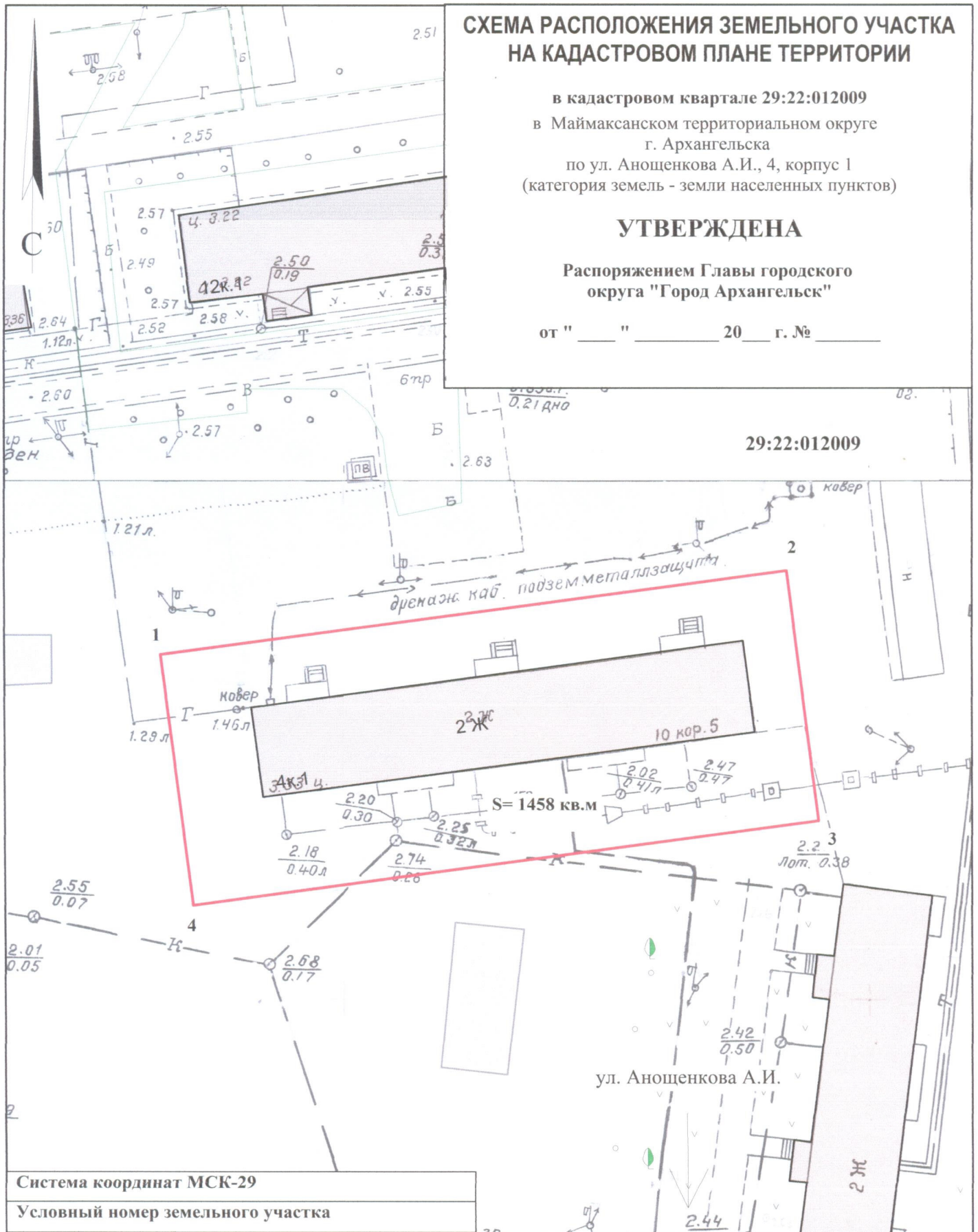
СХЕМА РАСПОЛОЖЕНИЯ ЗЕМЕЛЬНОГО УЧАСТКА НА КАДАСТРОВОМ ПЛАНЕ ТЕРРИТОРИИ

в кадастровом квартале 29:22:012009
в Маймаксанском территориальном округе
г. Архангельска
по ул. Анощенко А.И., 4, корпус 1
(категория земель - земли населенных пунктов)

УТВЕРЖДЕНА

Распоряжением Главы городского
округа "Город Архангельск"

от " " 20 г. №



29:22:012009

Система координат МСК-29		
Условный номер земельного участка		
Площадь земельного участка 1458 кв.м.		
Обозначение характерных точек грани	координаты, м	
	X	Y
1	663434.58	2519927.75
2	663445.00	2519986.84
3	663421.02	2519990.80
4	663410.60	2519931.71

УСЛОВНЫЕ ОБОЗНАЧЕНИЯ:

- граница образуемого земельного участка
- граница учтенных земельных участков

29:22:012009 номер кадастрового квартала

Масштаб 1 : 500

$S = 633,8 \cdot 2,3 = 1458$ м² - усн.

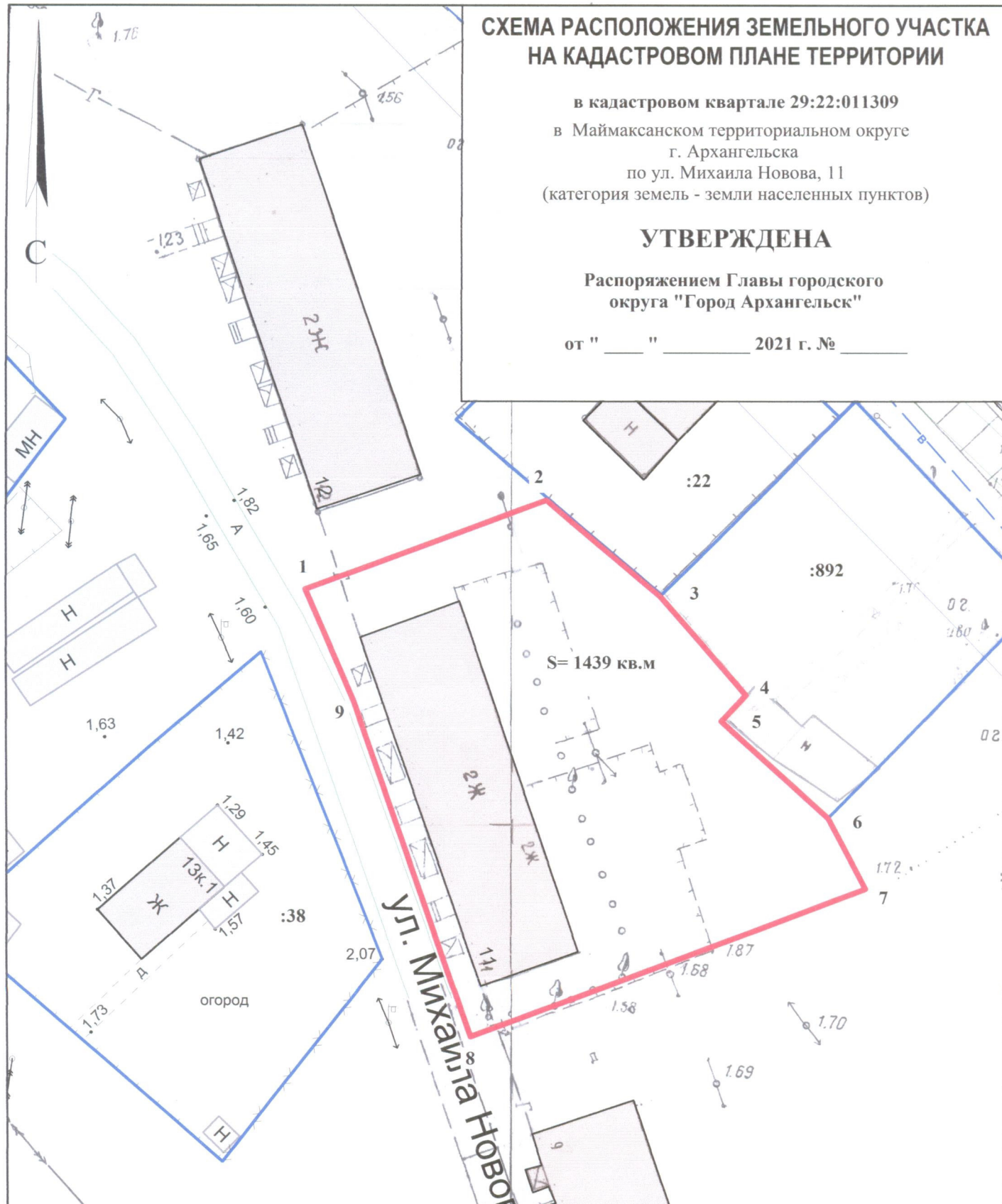
СХЕМА РАСПОЛОЖЕНИЯ ЗЕМЕЛЬНОГО УЧАСТКА НА КАДАСТРОВОМ ПЛАНЕ ТЕРРИТОРИИ

в кадастровом квартале 29:22:011309
в Маймаксанском территориальном округе
г. Архангельска
по ул. Михаила Новова, 11
(категория земель - земли населенных пунктов)

УТВЕРЖДЕНА

Распоряжением Главы городского
округа "Город Архангельск"

от " ___ " _____ 2021 г. № _____



Система координат МСК-29		
Условный номер земельного участка		
Площадь земельного участка 1439 кв.м.		
Обозначение характерных точек границ	координаты, м	
	X	Y
1	667309.94	2518176.35
2	667319.17	2518198.13
3	667310.55	2518208.95
4	667301.65	2518217.21
5	667299.15	2518215.04
6	667290.50	2518225.25
7	667284.00	2518228.98
8	667268.79	2518193.06
9	667299.69	2518181.17

- УСЛОВНЫЕ ОБОЗНАЧЕНИЯ:**
- граница образуемого земельного участка
 - граница учтенных земельных участков
 - 29:22:011309** номер кадастрового квартала
 - :22** кадастровый номер земельного участка

Масштаб 1 : 500

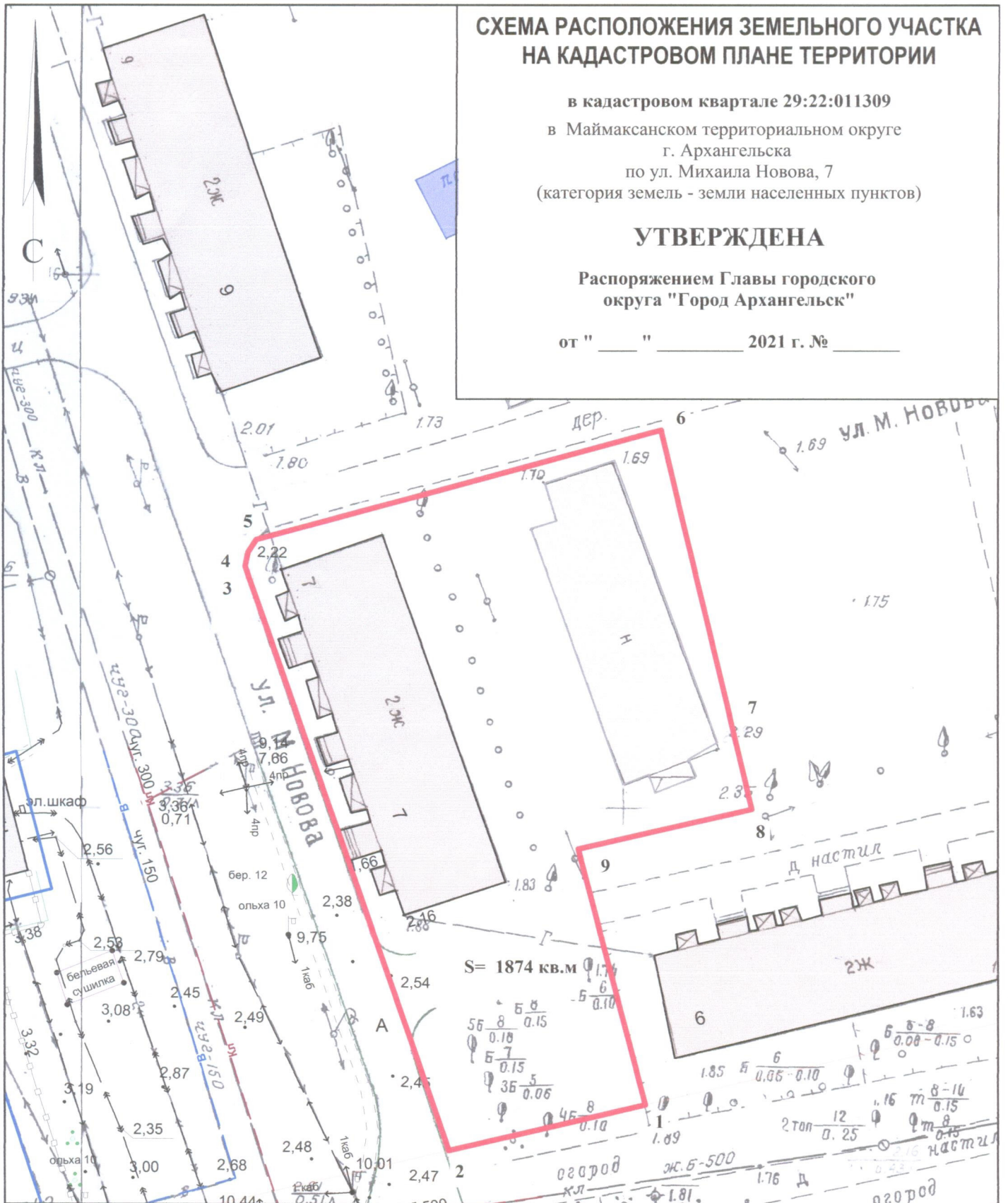
СХЕМА РАСПОЛОЖЕНИЯ ЗЕМЕЛЬНОГО УЧАСТКА НА КАДАСТРОВОМ ПЛАНЕ ТЕРРИТОРИИ

в кадастровом квартале 29:22:011309
в Маймаксанском территориальном округе
г. Архангельска
по ул. Михаила Новова, 7
(категория земель - земли населенных пунктов)

УТВЕРЖДЕНА

Распоряжением Главы городского
округа "Город Архангельск"

от " " 2021 г. №



S = 1874 кв.м

56 8 58
0.10 0.15
57 7 0.15
36 5 0.06
45 8 0.10
1.09

29:22:011309

УСЛОВНЫЕ ОБОЗНАЧЕНИЯ:

- граница образуемого земельного участка
- граница учтенных земельных участков

29:22:011309 номер кадастрового квартала

Масштаб 1 : 500

Система координат МСК-29		
Условный номер земельного участка		
Площадь земельного участка 1874 кв.м.		
Обозначение характерных точек границ	координаты, м	
	X	Y
1	667162.97	2518253.03
2	667158.00	2518235.03
3	667212.05	2518214.17
4	667213.36	2518214.38
5	667214.59	2518215.10
6	667226.24	2518252.06
7	667201.08	2518259.08
8	667191.06	2518261.83
9	667186.69	2518245.89

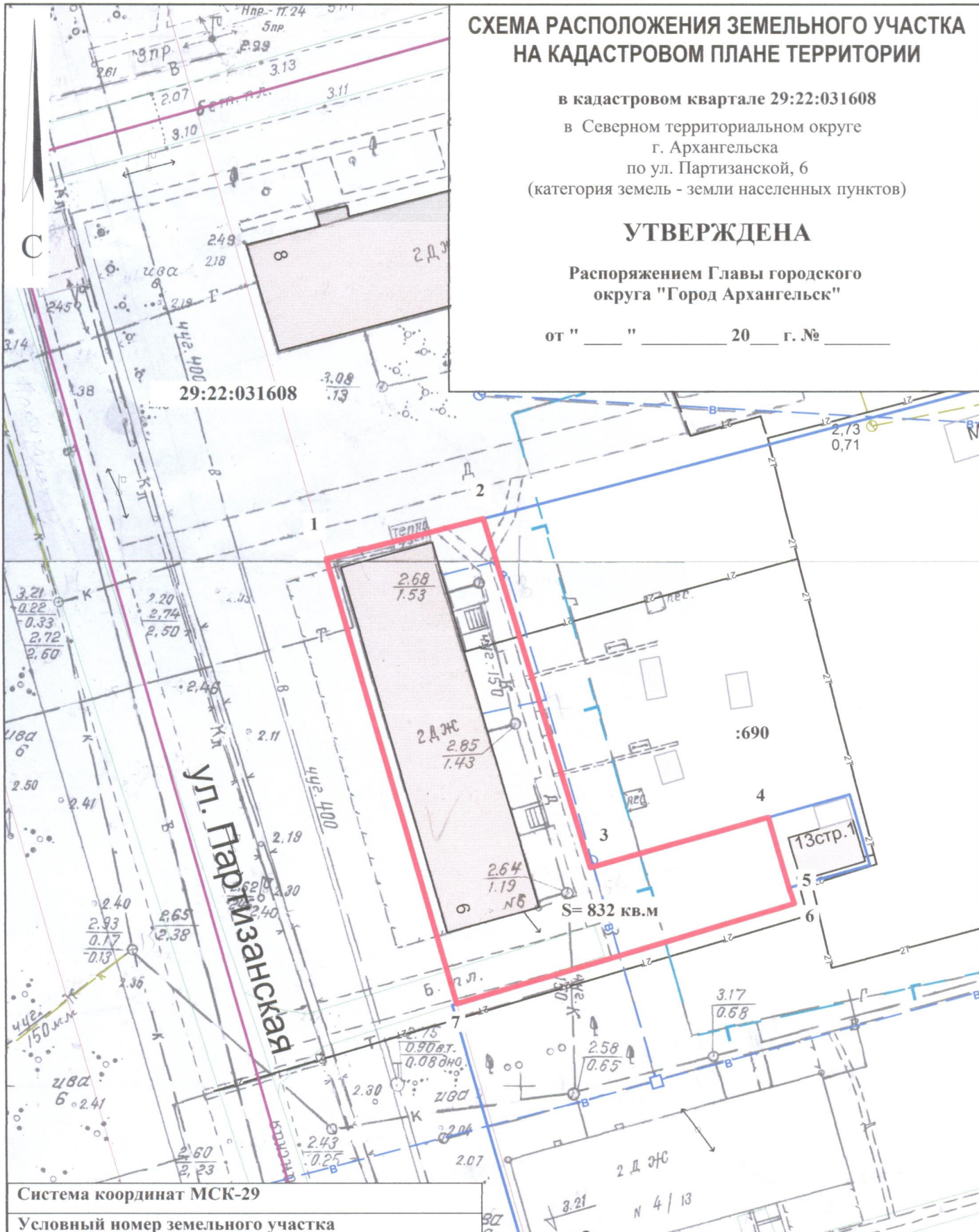
СХЕМА РАСПОЛОЖЕНИЯ ЗЕМЕЛЬНОГО УЧАСТКА НА КАДАСТРОВОМ ПЛАНЕ ТЕРРИТОРИИ

в кадастровом квартале 29:22:031608
в Северном территориальном округе
г. Архангельска
по ул. Партизанской, 6
(категория земель - земли населенных пунктов)

УТВЕРЖДЕНА

Распоряжением Главы городского
округа "Город Архангельск"

от " " 20 г. № _____



Система координат МСК-29

Условный номер земельного участка

Площадь земельного участка 832 кв.м.

Обозначение характерных точек границ	координаты, м	
	X	Y
1	657039.38	2522373.68
2	657043.80	2522388.25
3	657010.86	2522399.50
4	657016.27	2522416.08
5	657009.63	2522418.26
6	657008.17	2522418.81
7	656997.41	2522387.38

УСЛОВНЫЕ ОБОЗНАЧЕНИЯ:

- граница образуемого земельного участка
- граница учтенных земельных участков
- 29:22:031608 номер кадастрового квартала
- :690 кадастровый номер земельного участка

Масштаб 1 : 500

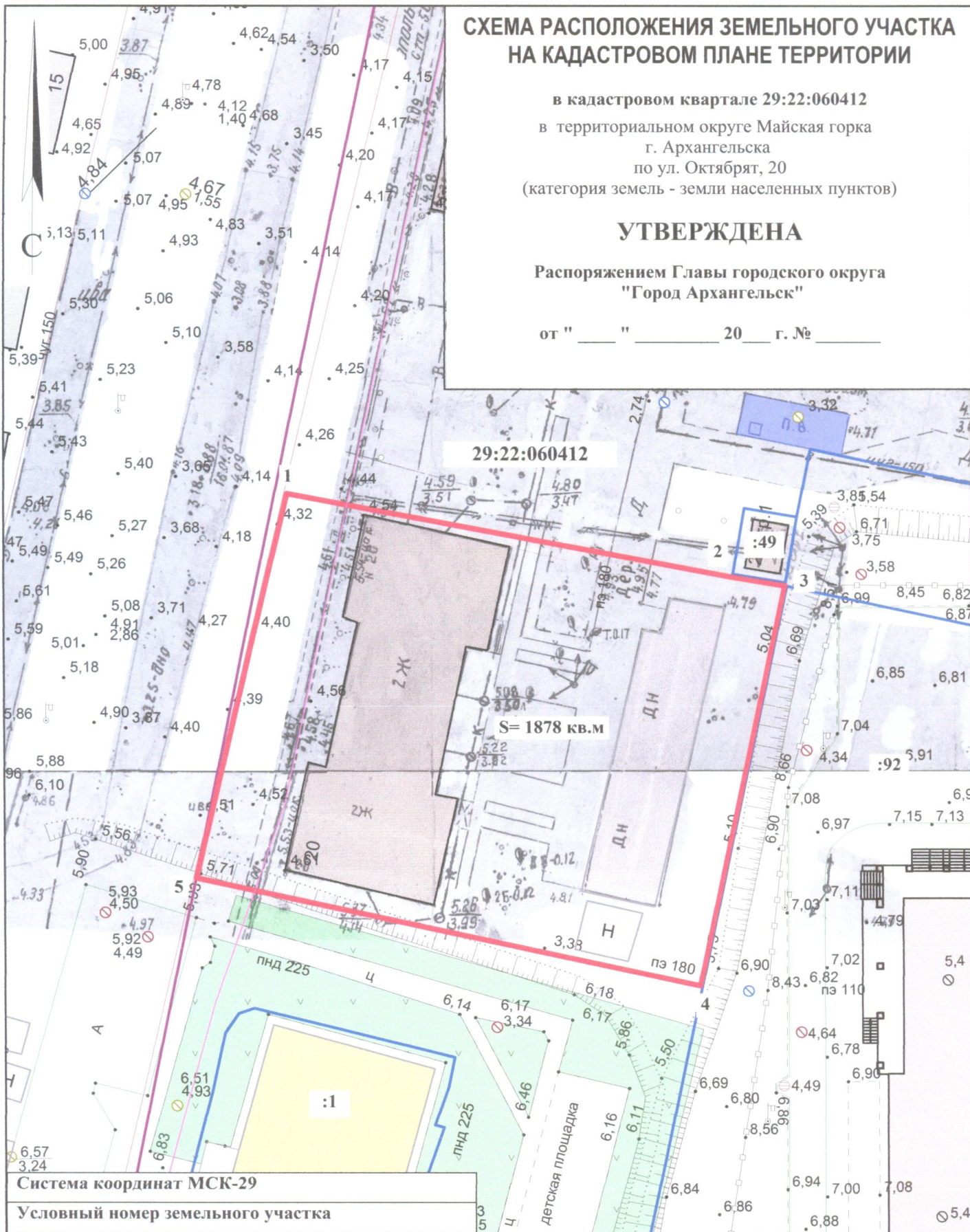
СХЕМА РАСПОЛОЖЕНИЯ ЗЕМЕЛЬНОГО УЧАСТКА НА КАДАСТРОВОМ ПЛАНЕ ТЕРРИТОРИИ

в кадастровом квартале 29:22:060412
в территориальном округе Майская горка
г. Архангельска
по ул. Октябрат, 20
(категория земель - земли населенных пунктов)

УТВЕРЖДЕНА

Распоряжением Главы городского округа
"Город Архангельск"

от " ___ " ___ 20__ г. № ___



Система координат МСК-29

Условный номер земельного участка

Площадь земельного участка 1878 кв.м.

Обозначение характерных точек грани	координаты, м	
	X	Y
1	650338.85	2523134.73
2	650332.40	2523177.01
3	650331.71	2523182.37
4	650292.90	2523175.74
5	650301.44	2523127.54

УСЛОВНЫЕ ОБОЗНАЧЕНИЯ:

- граница образуемого земельного участка
- граница учтенных земельных участков
- 29:22:060412 — номер кадастрового квартала
- :92 — кадастровый номер земельного участка

Масштаб 1 : 500

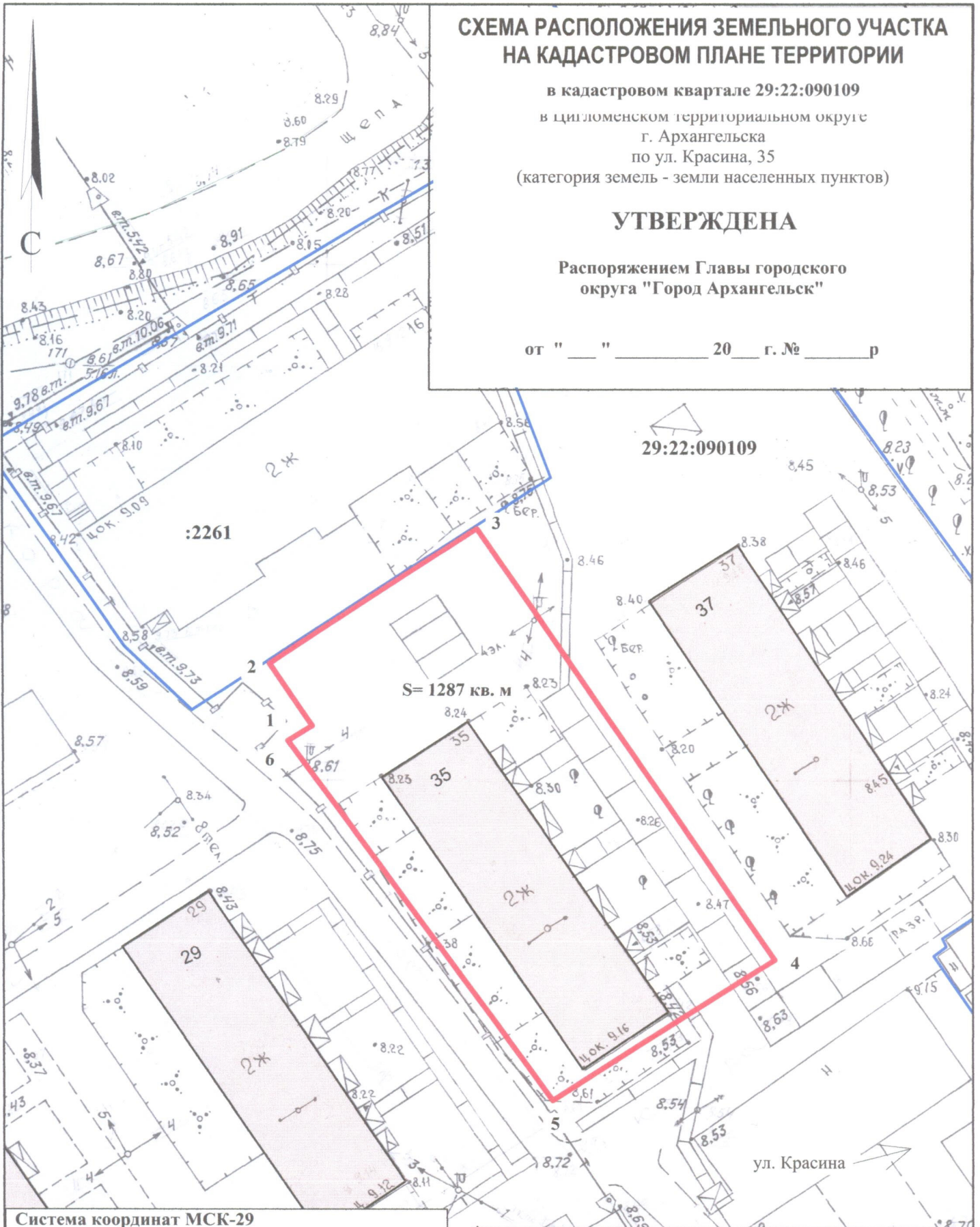
СХЕМА РАСПОЛОЖЕНИЯ ЗЕМЕЛЬНОГО УЧАСТКА НА КАДАСТРОВОМ ПЛАНЕ ТЕРРИТОРИИ

в кадастровом квартале 29:22:090109
в цыломенском территориальном округе
г. Архангельска
по ул. Красина, 35
(категория земель - земли населенных пунктов)

УТВЕРЖДЕНА

Распоряжением Главы городского
округа "Город Архангельск"

от " _ " _ 20 _ г. № _ р



Система координат МСК-29

Условный номер земельного участка

Площадь земельного участка 1287 кв. м

Обозначение характерных точек границ	координаты, м	
	X	Y
1	650632.14	2510424.43
2	650638.00	2510420.12
3	650651.80	2510439.39
4	650611.12	2510469.42
5	650596.72	2510448.71
6	650630.60	2510422.15

УСЛОВНЫЕ ОБОЗНАЧЕНИЯ:

- изображение границ образуемого земельного участка
- изображение границ учтенных земельных участков

29:22:090109 надпись кадастрового номера кадастрового квартала

:2261 надпись кадастрового номера земельного участка

Масштаб 1 : 500

СХЕМА РАСПОЛОЖЕНИЯ ЗЕМЕЛЬНОГО УЧАСТКА НА КАДАСТРОВОМ ПЛАНЕ ТЕРРИТОРИИ

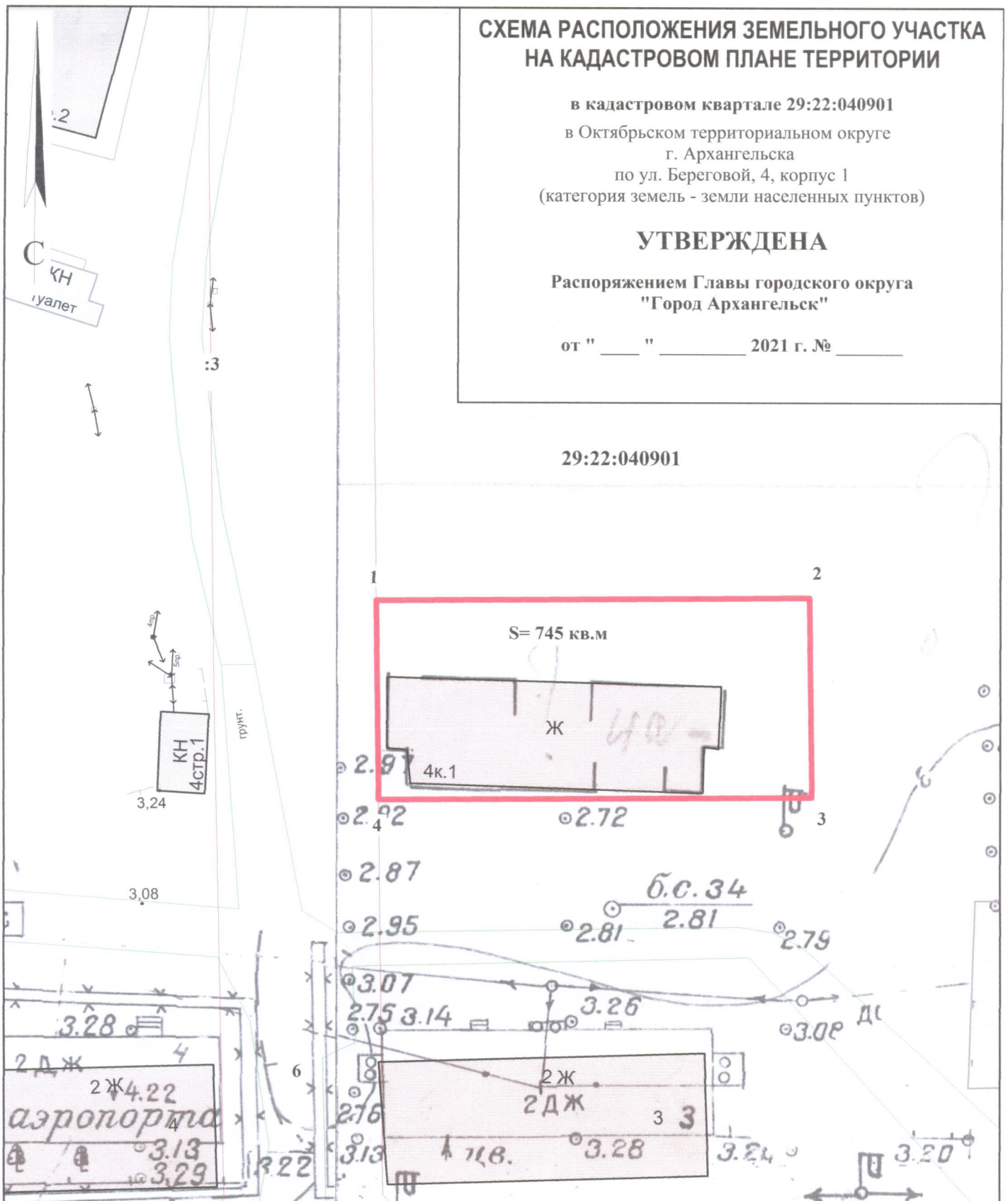
в кадастровом квартале 29:22:040901
в Октябрьском территориальном округе
г. Архангельска
по ул. Береговой, 4, корпус 1
(категория земель - земли населенных пунктов)

УТВЕРЖДЕНА

Распоряжением Главы городского округа
"Город Архангельск"

от " ____ " _____ 2021 г. № _____

29:22:040901



Система координат МСК-29		
Условный номер земельного участка		
Площадь земельного участка 745 кв.м.		
Обозначение характерных точек границ	координаты, м	
	X	Y
1	650501.26	2516590.00
2	650503.10	2516629.97
3	650484.49	2516630.91
4	650482.66	2516590.94

УСЛОВНЫЕ ОБОЗНАЧЕНИЯ:

- граница образуемого земельного участка
- граница учтенных земельных участков

номер кадастрового квартала
29:22:040901

Масштаб 1 : 500

∫ 2 262, 3 · 2, 84 = 745 211 - уч. р.с.р.

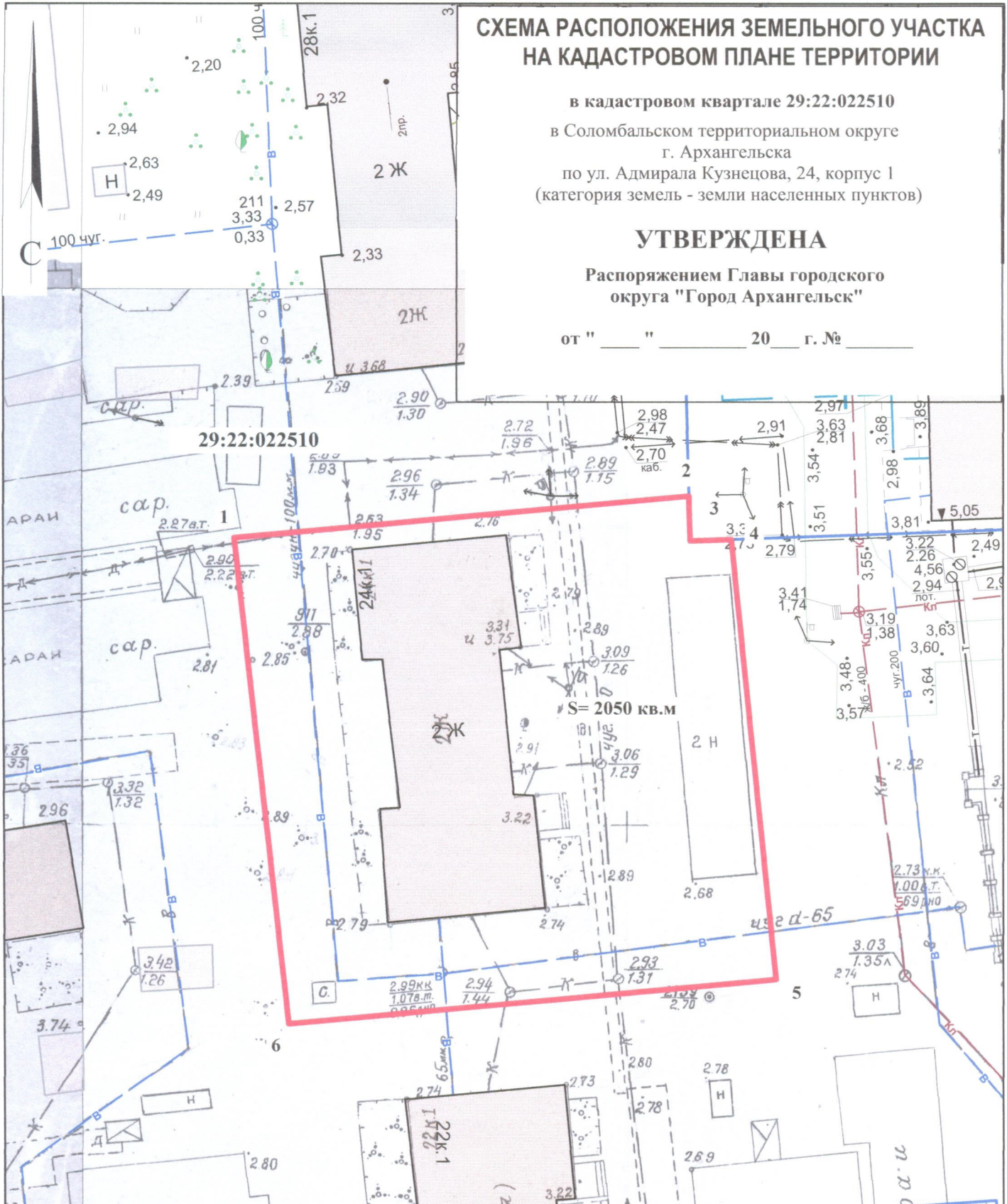
СХЕМА РАСПОЛОЖЕНИЯ ЗЕМЕЛЬНОГО УЧАСТКА НА КАДАСТРОВОМ ПЛАНЕ ТЕРРИТОРИИ

в кадастровом квартале 29:22:022510
в Соломбальском территориальном округе
г. Архангельска
по ул. Адмирала Кузнецова, 24, корпус 1
(категория земель - земли населенных пунктов)

УТВЕРЖДЕНА

Распоряжением Главы городского
округа "Город Архангельск"

от "___" "___" 20__ г. № _____



Система координат МСК-29

Условный номер земельного участка

Площадь земельного участка 2050 кв.м.

Обозначение характерных точек границы	координаты, м	
	X	Y
1	656900.56	656900.56
2	656906.08	656906.08
3	656901.88	656901.88
4	656902.16	656902.16
5	656861.30	656861.30
6	656855.38	656855.38

УСЛОВНЫЕ ОБОЗНАЧЕНИЯ:

- граница образуемого земельного участка
- граница учтенных земельных участков

29:22:022510 номер кадастрового квартала

:5 кадастровый номер земельного участка

Масштаб 1 : 500

*S = 4,84 * 211,8 = 2050 2114 - усл. репр.*

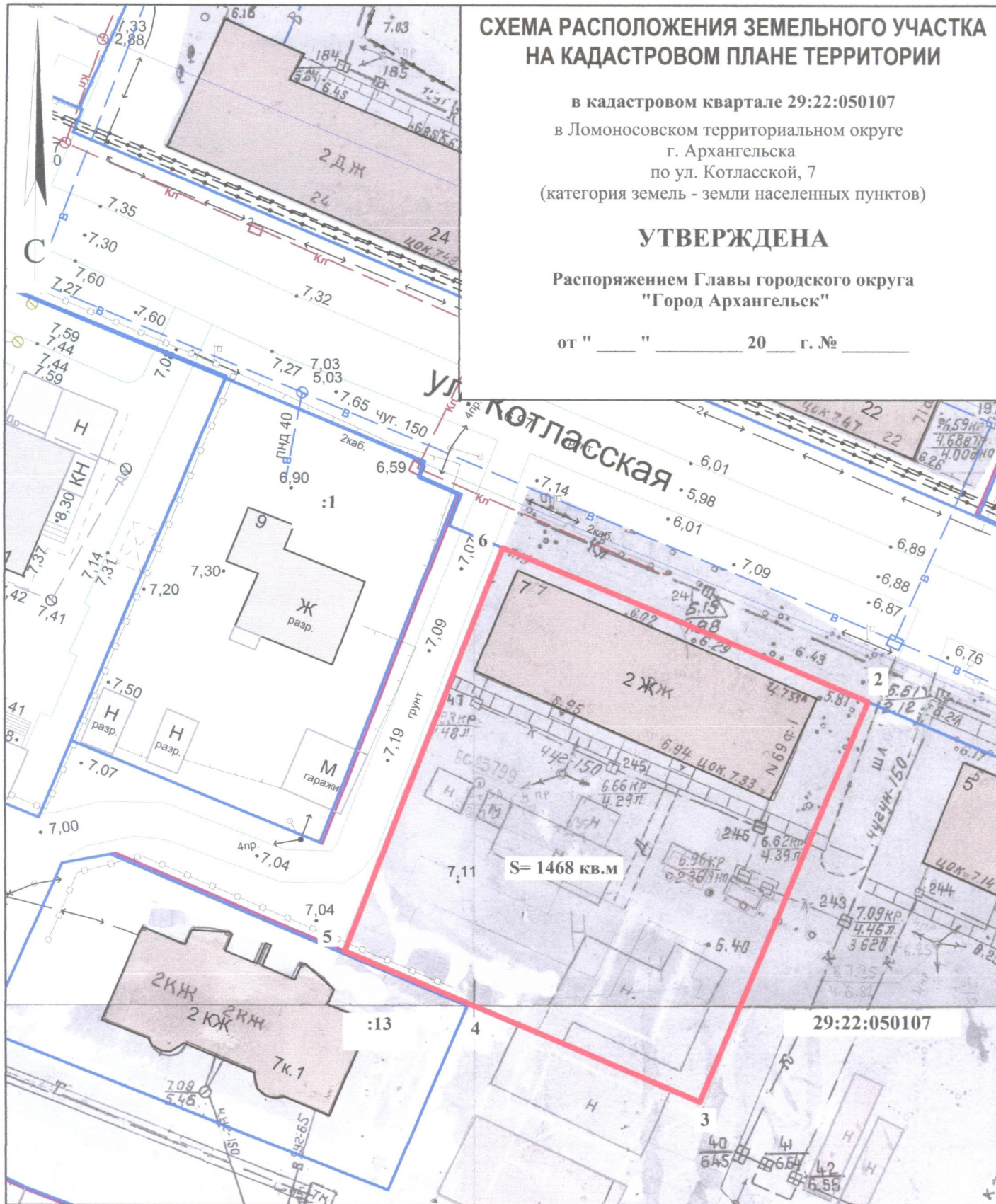
СХЕМА РАСПОЛОЖЕНИЯ ЗЕМЕЛЬНОГО УЧАСТКА НА КАДАСТРОВОМ ПЛАНЕ ТЕРРИТОРИИ

в кадастровом квартале 29:22:050107
в Ломоносовском территориальном округе
г. Архангельска
по ул. Котласской, 7
(категория земель - земли населенных пунктов)

УТВЕРЖДЕНА

Распоряжением Главы городского округа
"Город Архангельск"

от " " 20 г. №



Система координат МСК-29

Условный номер земельного участка

Площадь земельного участка 1468 кв.м.

Обозначение характерных точек границ	координаты, м	
	X	Y
1	651522.75	2520953.87
2	651509.70	2520988.18
3	651471.58	2520974.05
4	651479.96	2520952.36
5	651484.43	2520940.78

УСЛОВНЫЕ ОБОЗНАЧЕНИЯ:

- граница образуемого земельного участка
- граница учтенных земельных участков
- 29:22:050107 номер кадастрового квартала
- :13 кадастровый номер земельного участка

Масштаб 1 : 500

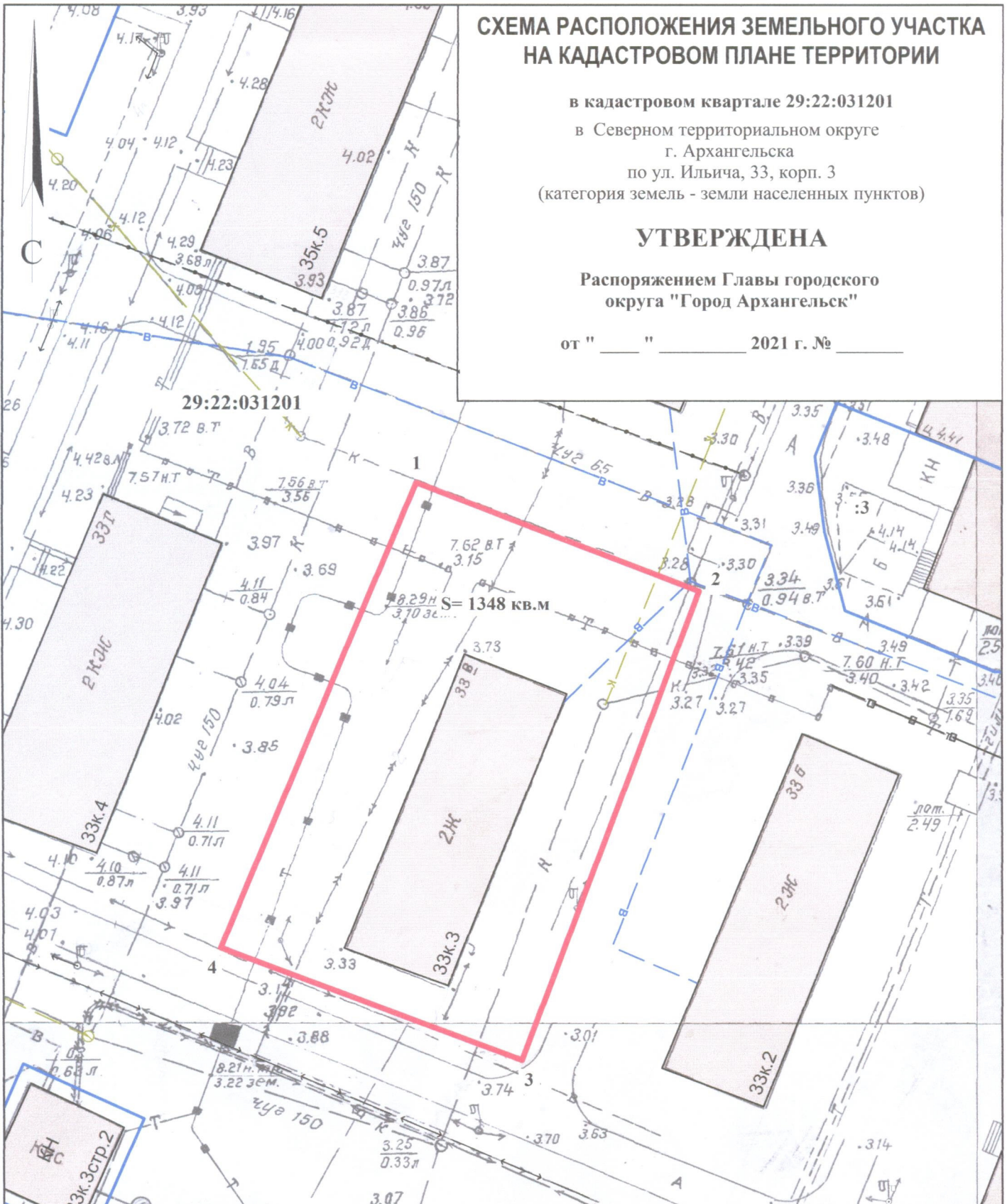
СХЕМА РАСПОЛОЖЕНИЯ ЗЕМЕЛЬНОГО УЧАСТКА НА КАДАСТРОВОМ ПЛАНЕ ТЕРРИТОРИИ

в кадастровом квартале 29:22:031201
в Северном территориальном округе
г. Архангельска
по ул. Ильича, 33, корп. 3
(категория земель - земли населенных пунктов)

УТВЕРЖДЕНА

Распоряжением Главы городского
округа "Город Архангельск"

от " " 2021 г. №



Система координат МСК-29

Условный номер земельного участка

Площадь земельного участка 1348 кв.м.

Обозначение характерных точек границ	координаты, м	
	X	Y
1	658066.72	2521750.11
2	658057.56	2521776.52
3	658013.18	2521761.86
4	658022.63	2521733.83

ул. Ильича

УСЛОВНЫЕ ОБОЗНАЧЕНИЯ:

- граница образуемого земельного участка
- граница учтенных земельных участков

29:22:031201 номер кадастрового квартала

Масштаб 1 : 500